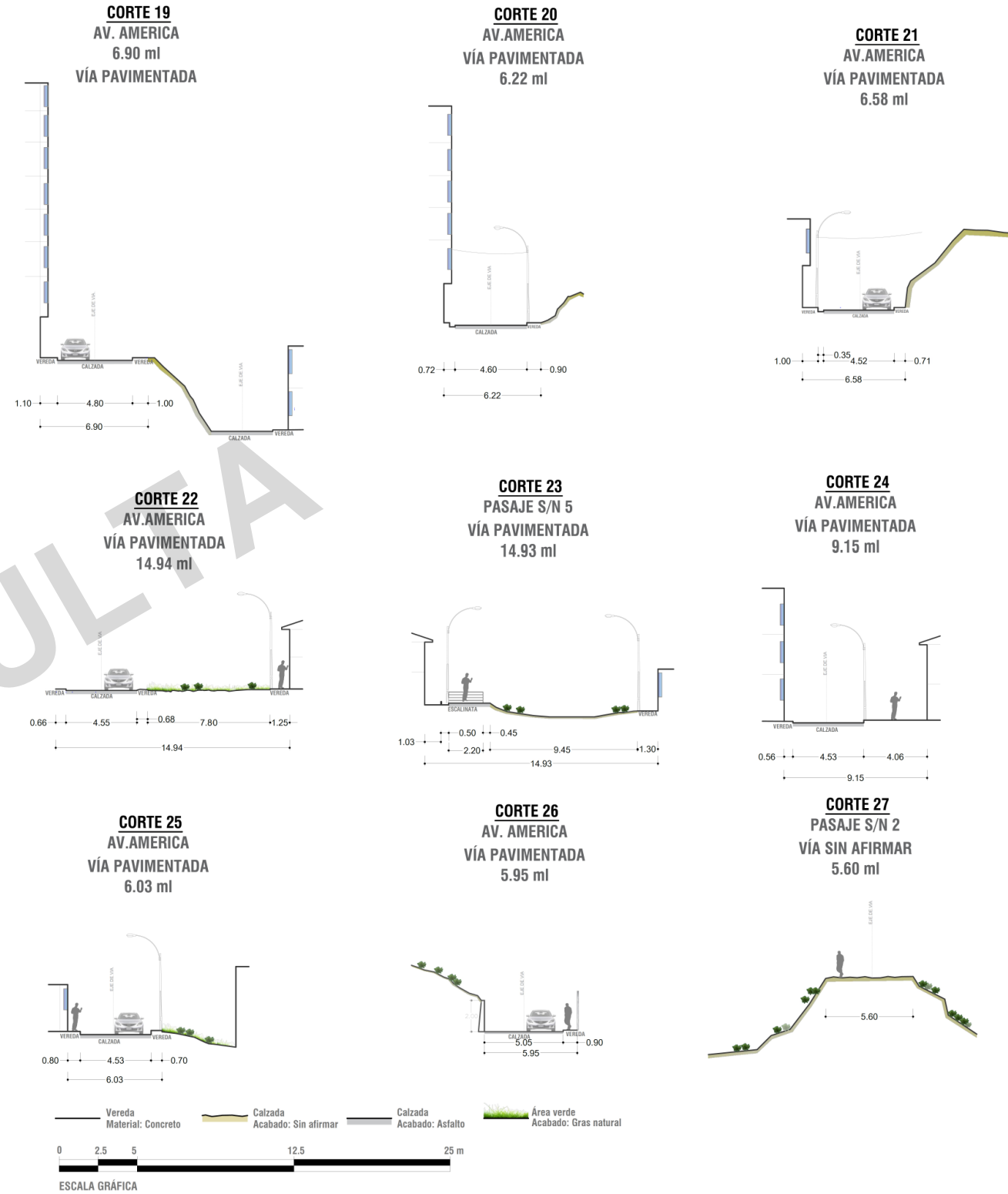
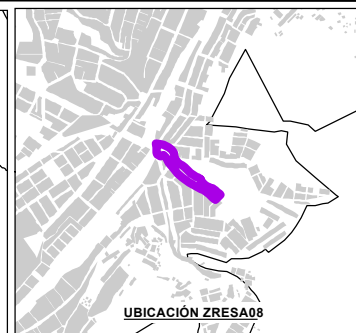


SECCIONES VIALES - ESTADO ACTUAL

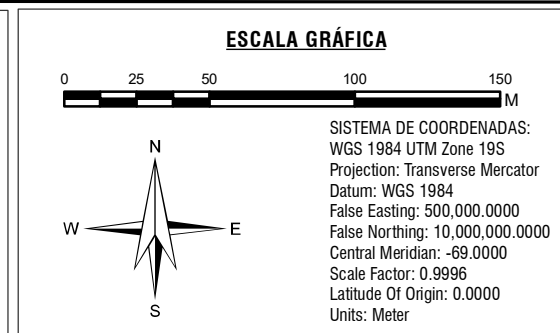


RUTAS DE TRANSPORTE
1:2,600



LEYENDA GENERAL

ZONIFICACION DE REGLAMENTACION ESPECIAL	CURVAS DE NIVEL	SECCIÓN DE VÍAS
AMBITO DE INTERVENCION	GRADAS	SECCIONES
PROPIEDAD APV. INSCRITA EN SUNARP	CANAL	
BORDE URBANO	FRANJA DE ALTA TENSION	
ZONA DE PROTECCIÓN AMBIENTAL	QUEBRADA	
MANZANAS ENTORNO URBANO	RUTAS DE TRANSPORTE	
OCUPACIÓN ACTUAL EN EL ÁMBITO	Empresa Grupo Pionero Patrón San Jerónimo Cusco S.A.	
AREAS DE APORTE	Empresa Transportes Columbia SRL	
	Empresa Transportes Inka Express S.A.	
	Empresa de Transportes Nuevo Mirador S.A.	



	MUNICIPALIDAD PROVINCIAL DE CUSCO	GERENCIA DE DESARROLLO URBANO Y RURAL	
PLAN ESPECIFICO ZRESA08			
PROYECTO: "MEJORAMIENTO Y RECUPERACIÓN DE LAS CONDICIONES DE HABITABILIDAD URBANA EN 41 ZONAS DE REGLAMENTACIÓN ESPECIAL DE LA PROVINCIA DE CUSCO"			
ZONA: ZONA DE REGLAMENTACIÓN ESPECIAL			
MAPA: RUTAS DE TRANSPORTE - SECCIONES VIALES			
FUENTES: - POM CUSCO - S60TP - PEU CUSCO - S60TP - LEVANTAMIENTO TOPOGRÁFICO 41 ZRE - FICHAS TÉCNICAS 41 ZRE - SUNARP	ELABORADO POR: EQUIPO TÉCNICO PM41ZRE LOS LÍMITES TERRITORIALES EN EL PRESENTE DOCUMENTO SON REFERENCIALES	ESCALA: 1:2,600 MAYO-2021	CÓDIGO: MD-FC 04-C